

ÚZEMNÍ STUDIE VEŘEJNÝCH PROSTRANSTVÍ ORP HODONÍN - ČEJKOVICE

LOKALITA "HRUBÝ ÚJEZD" A "ULICE ŠKOLNÍ"

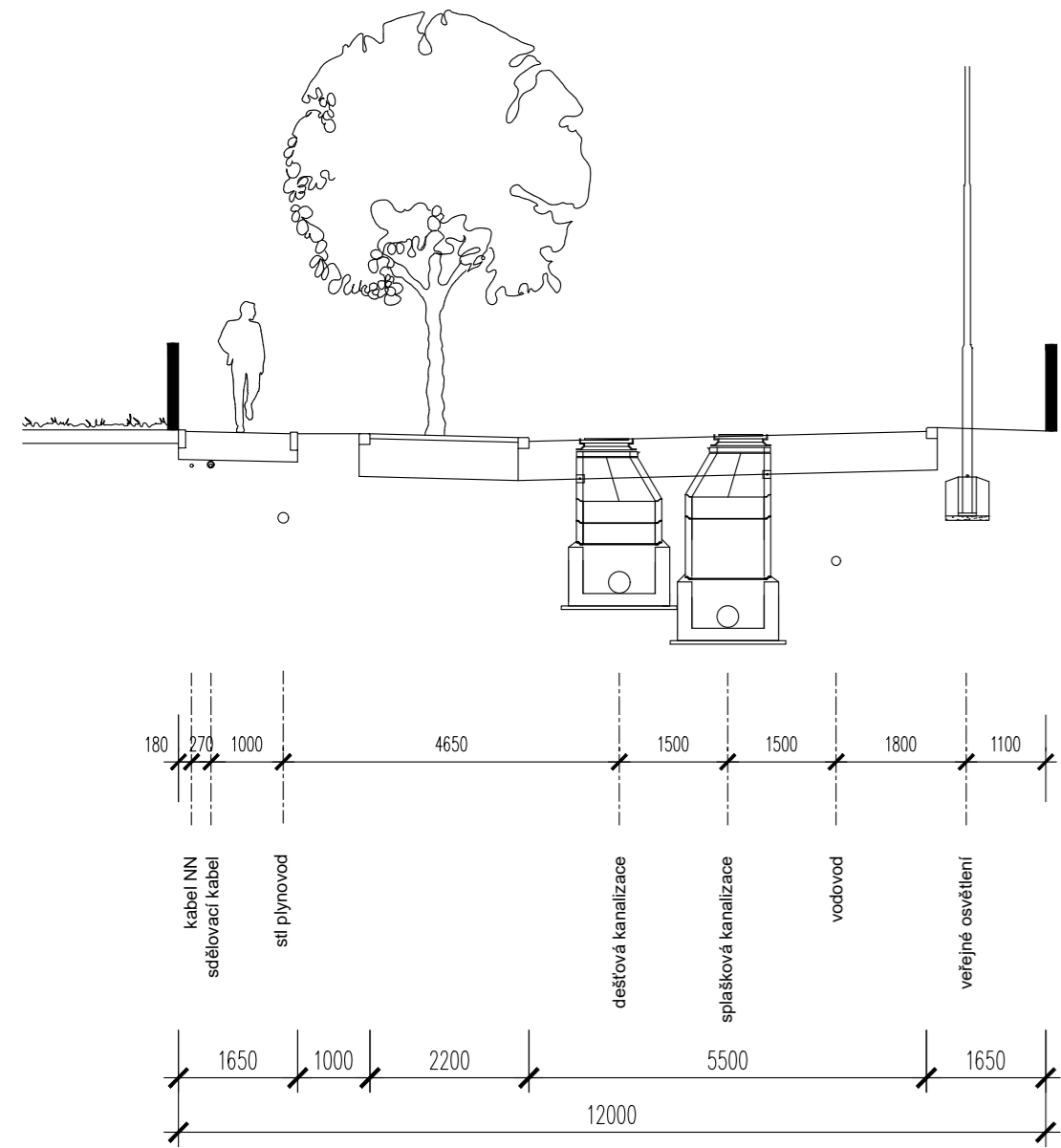


EVROPSKÁ UNIE
Evropský fond pro regionální rozvoj
Integrovaný regionální operační program

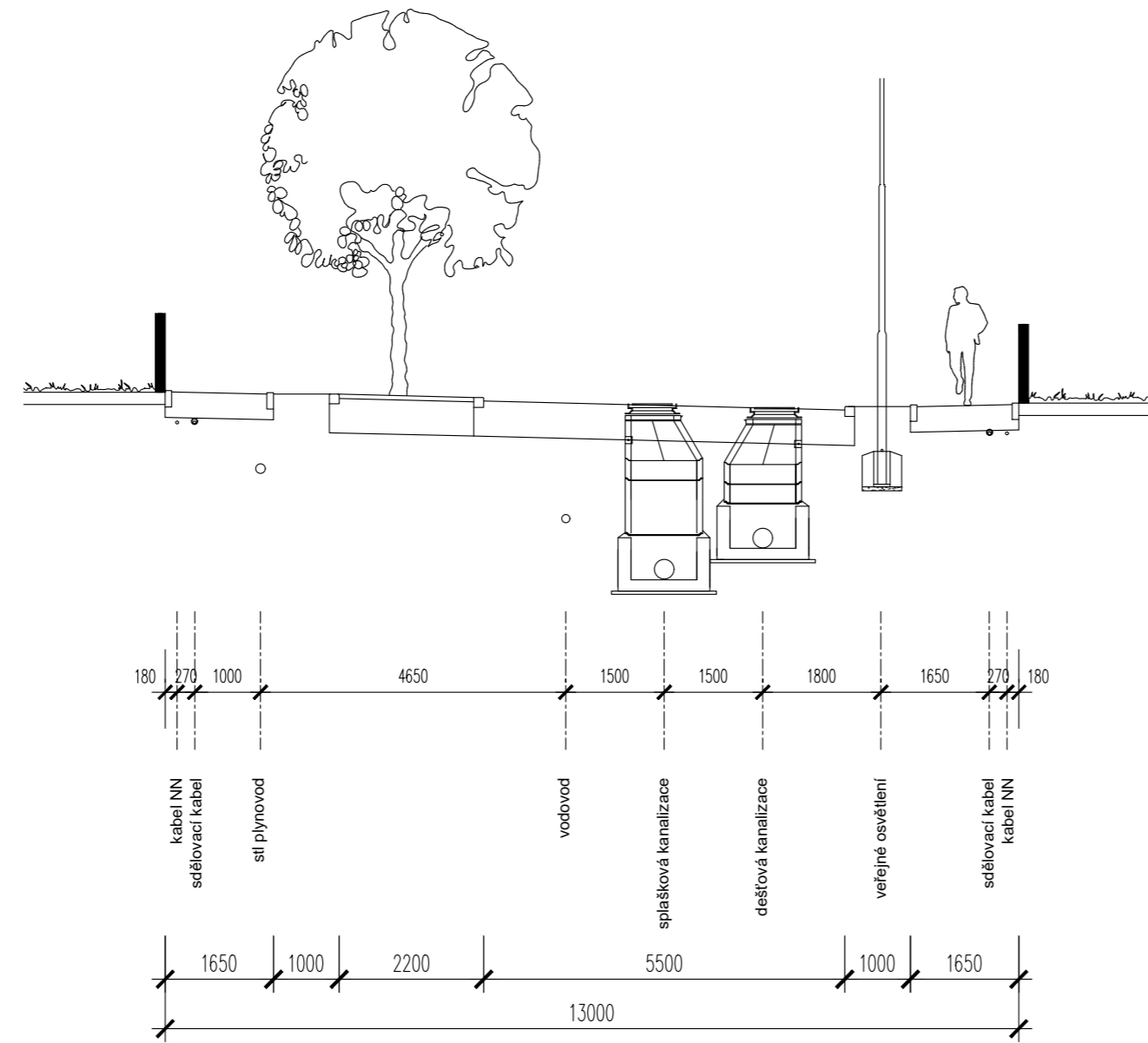


MINISTERSTVO
PRO MÍSTNÍ
ROZVOJ ČR

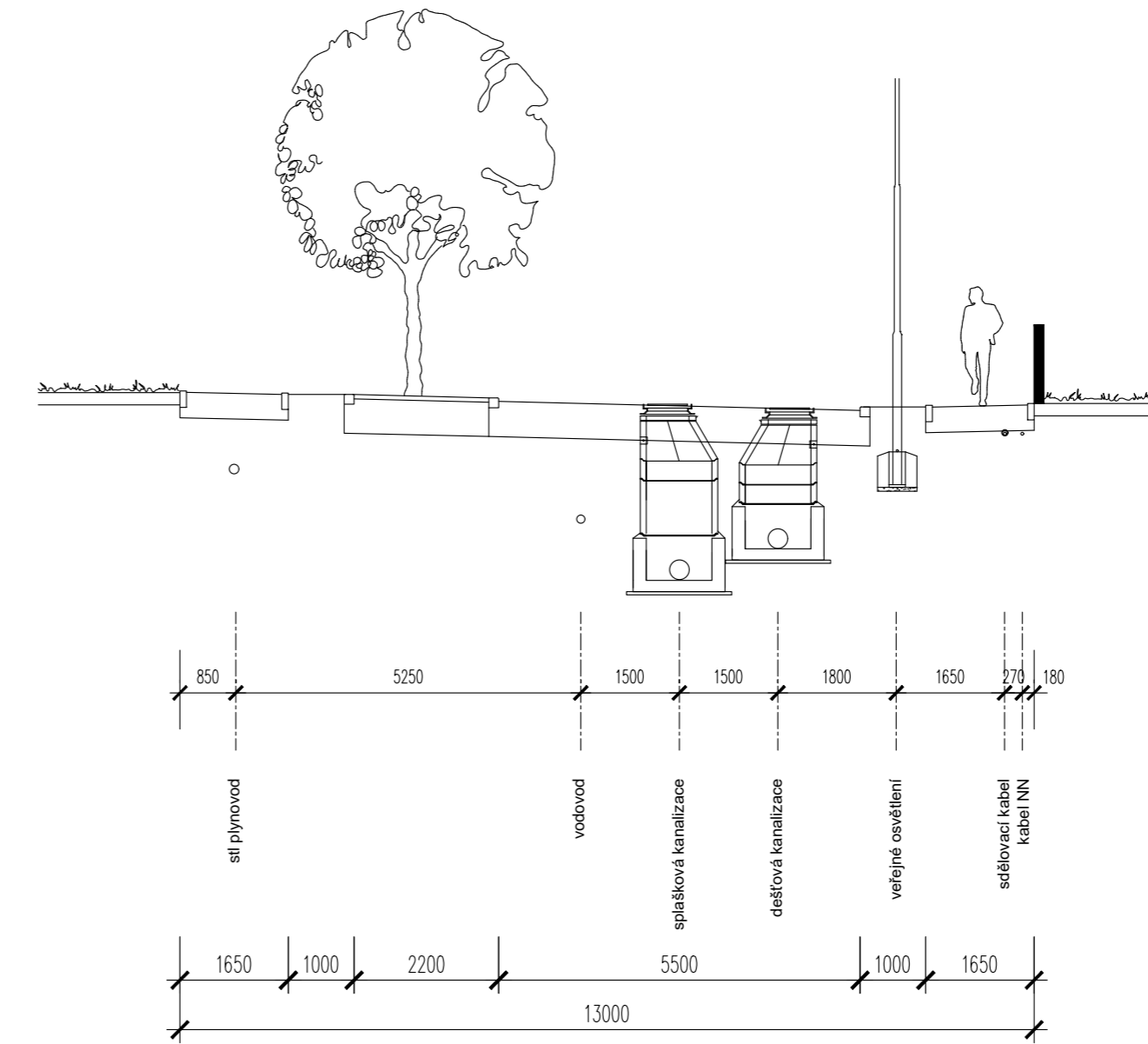
Tento projekt je spolufinancován Evropskou unií.



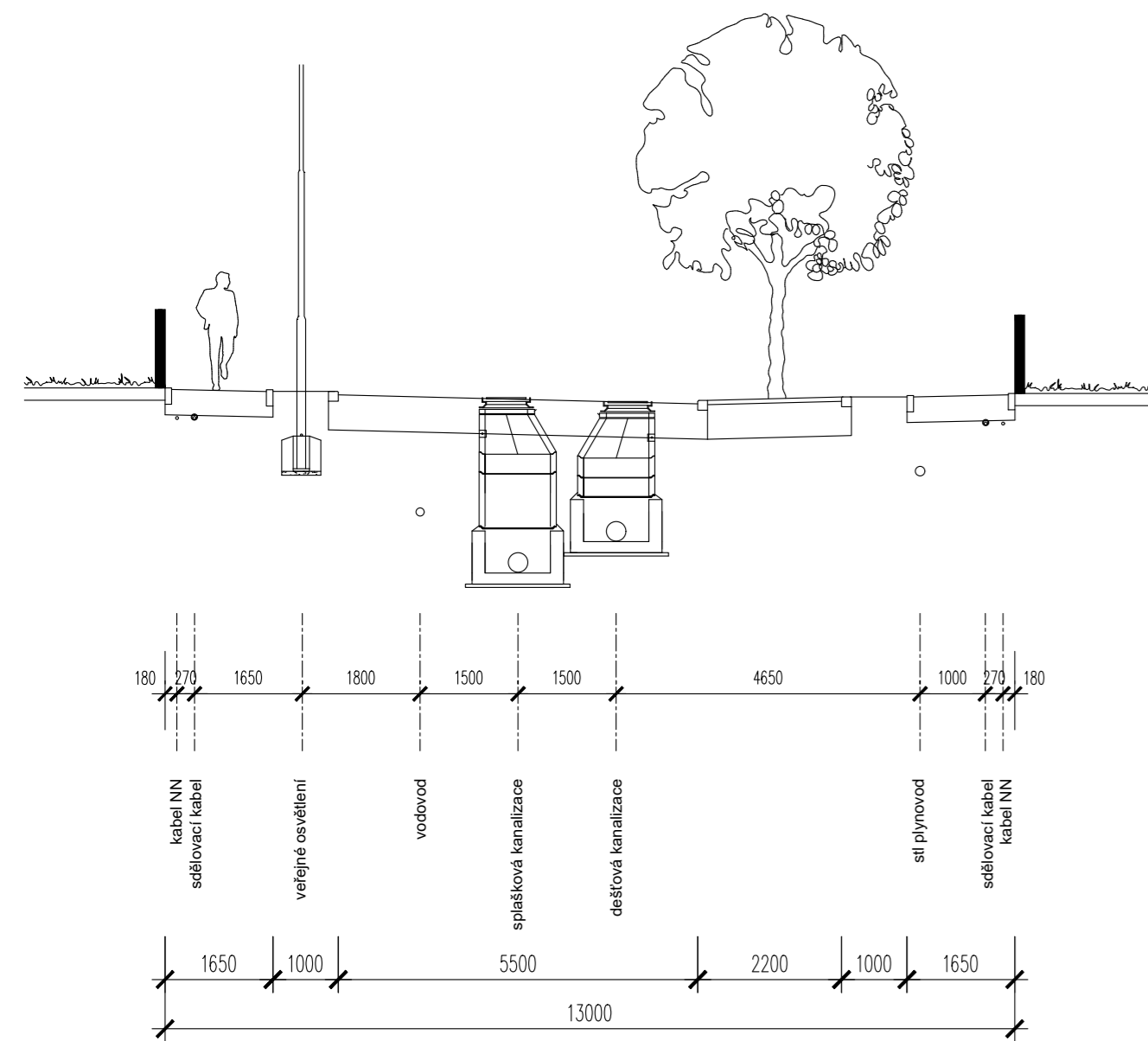
Hrubý Újezd - větev A1



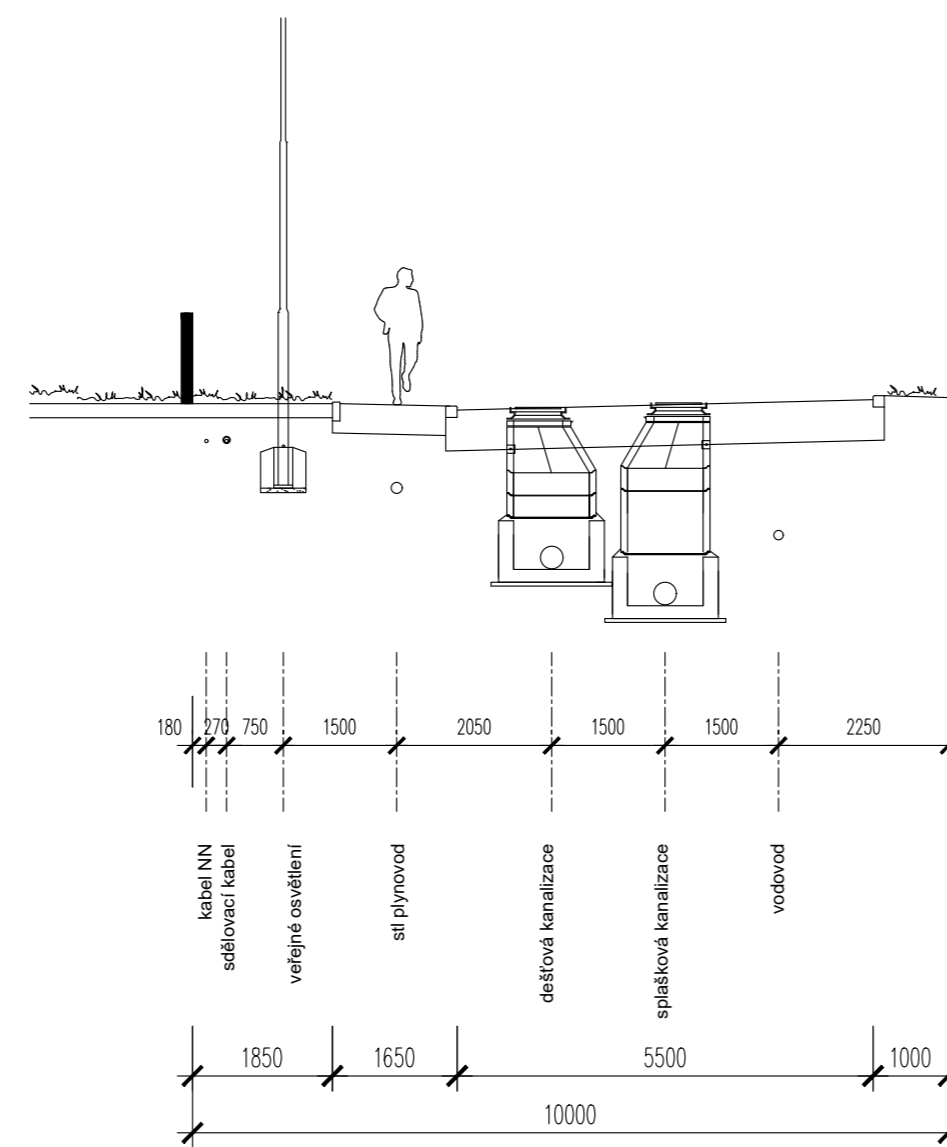
Hrubý Újezd - větev B1, C1



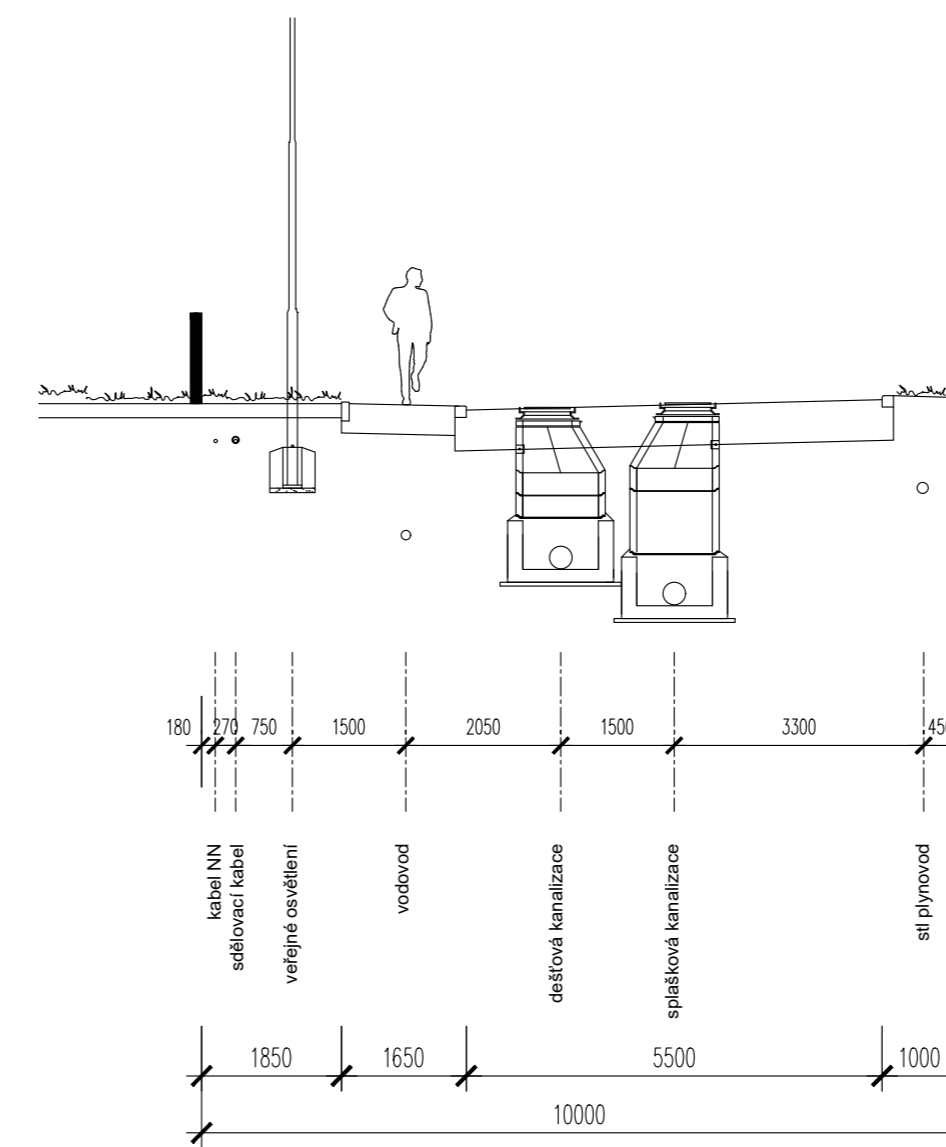
Hrubý Újezd - větev D1



Hrubý Újezd - větev C2, D2



Hrubý Újezd - větev E



Hrubý Újezd - větev F

ŘEZY / uspořádání technické a dopravní infrastruktury M 1 : 100

ZPRACOVATELÉ ING. ARCH. ŠTĚPÁN KOČIŠ, ING. ARCH. HELENA KOČIŠOVÁ
MARIE MAJEROVÉ 3, 638 00 BRNO
TEL.: 604 215 144, E-MAIL: a.ve.studio@volny.cz
OBJEDNATEL MĚSTO HODONÍN
MASARYKOVO NÁM. 53/1, 695 35 HODONÍN
DATUM BŘEZEN 2019



8d